

本「あらまし版」に示した調査項目の調査地点について、主なものを以下に示しました。

周辺環境の大気質の調査地点は図 - 5 に、悪臭の調査地点は図 - 6 に、河川の水質、地下水の調査地点は図 - 7 に、環境騒音・振動の調査地点は図 - 8 に（工場騒音・振動の調査地点は省略）、土壌・水田土壌・玄米の調査地点は図 - 9 に、特筆すべき動物・淡水魚類の調査地点は図 - 10 に、植物による大気質モニタリング調査地点は図 - 11 に示したとおりです。

施設の稼働に伴い実施している排ガス測定のうち、自動測定機器による排ガス測定は煙道測定口で、ばい煙測定は煙突測定口で実施しました。（測定地点図は省略）

なお、図 - 5 に示した大気質調査地点のうち、5、6、7は臨時調査地点とし、5、7については大気中のダイオキシン類を、6については大気中のダイオキシン類及び重金属類の調査を春季・秋季にそれぞれ実施しました。

また、図 - 9 に示した土壌調査地点のうち、7は臨時調査地点として、土壌中のダイオキシン類の調査を実施しました。

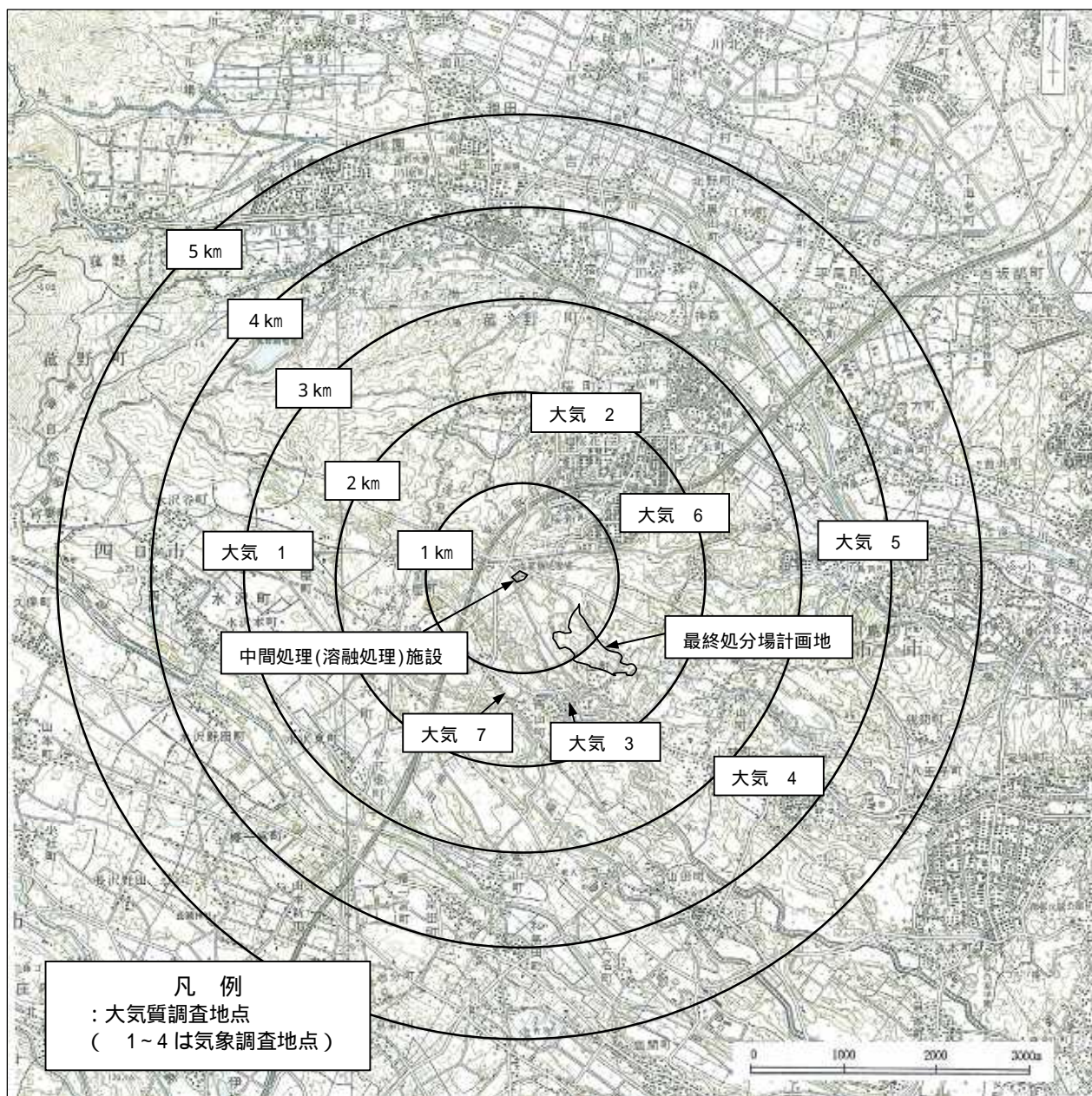


図 - 5 調査地点図 (大気質)

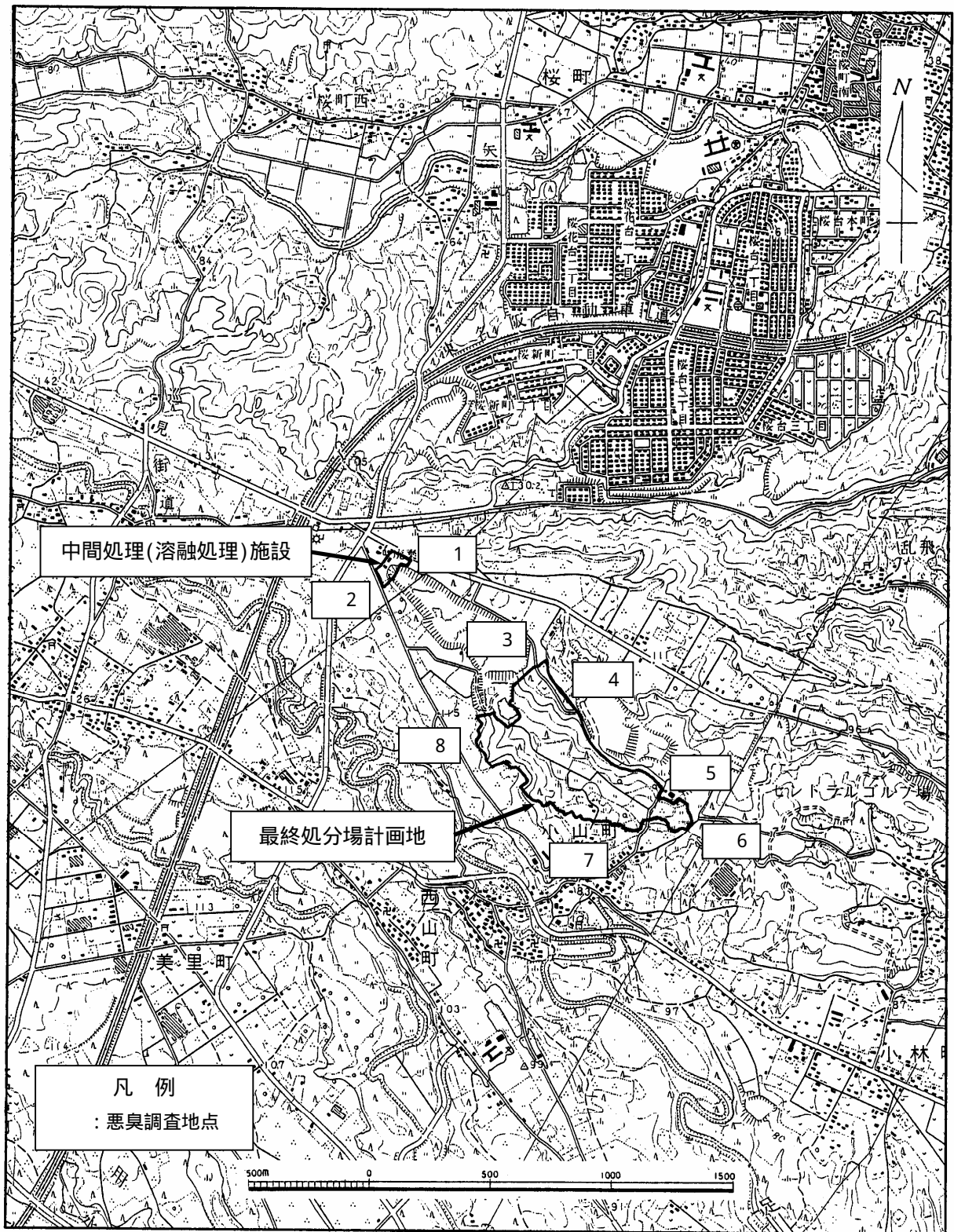


図 - 6 調査地点図 (悪臭)

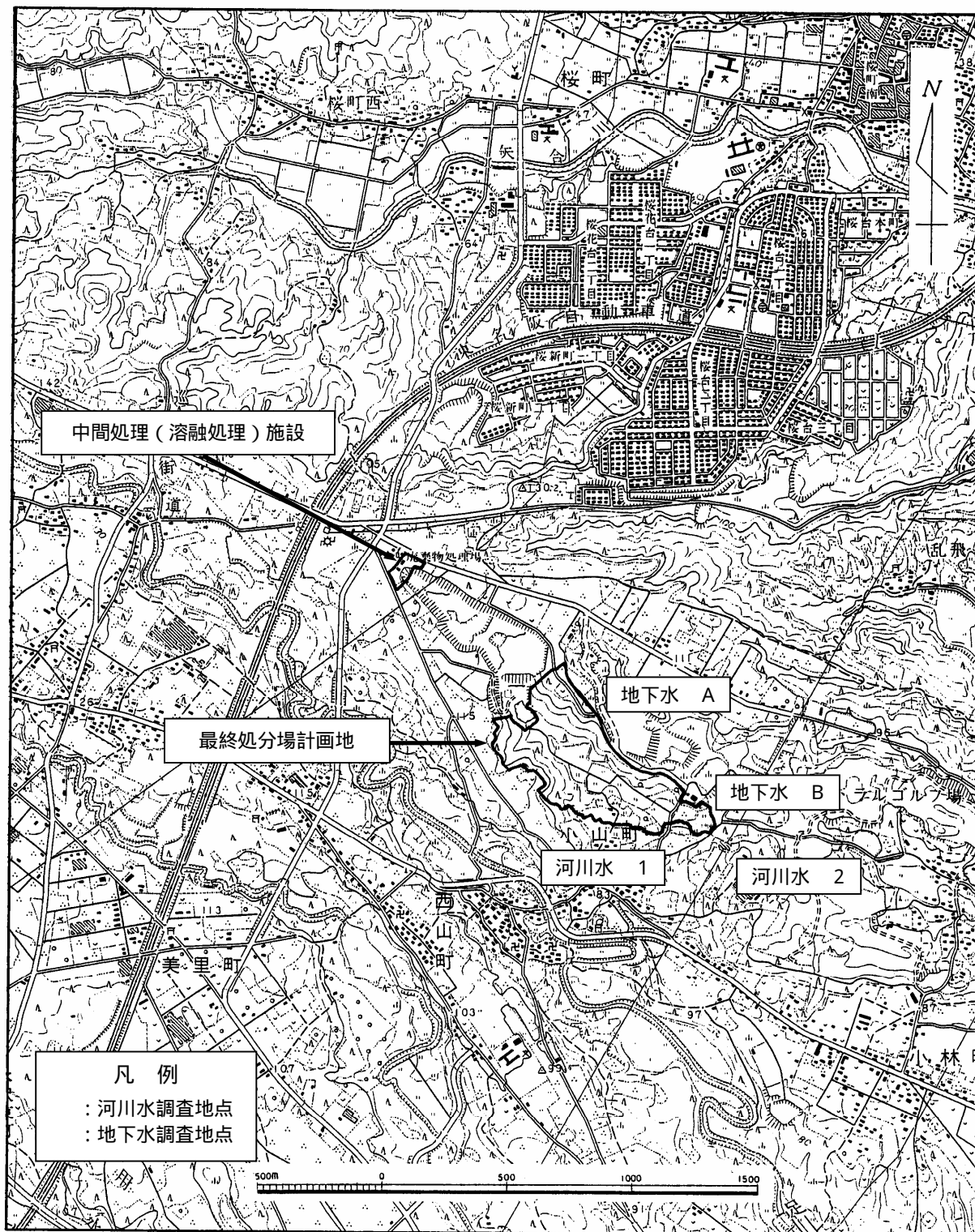


図 - 7 調査地点図（河川水、地下水）

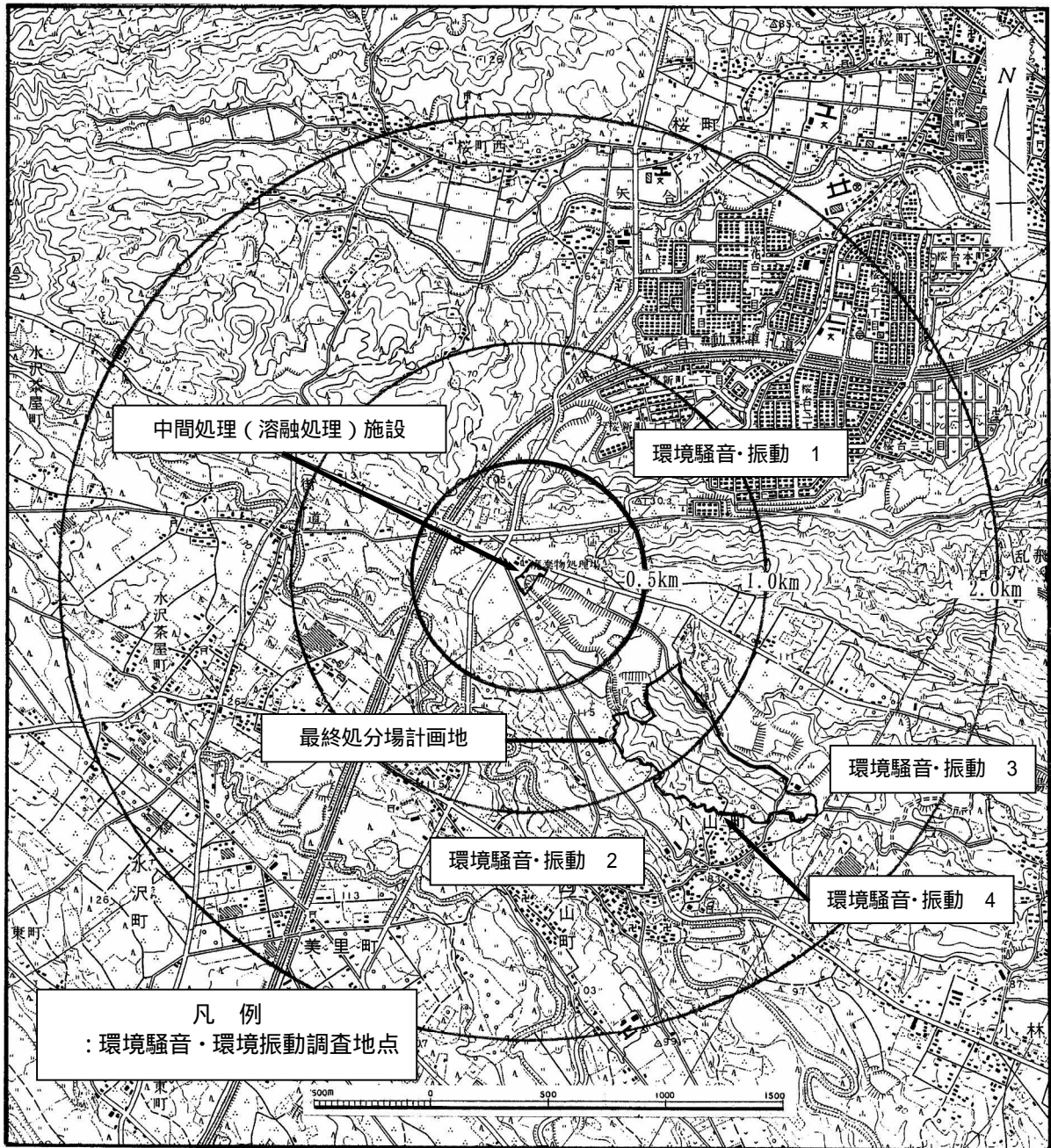


図 - 8 調査地点（環境騒音・環境振動）

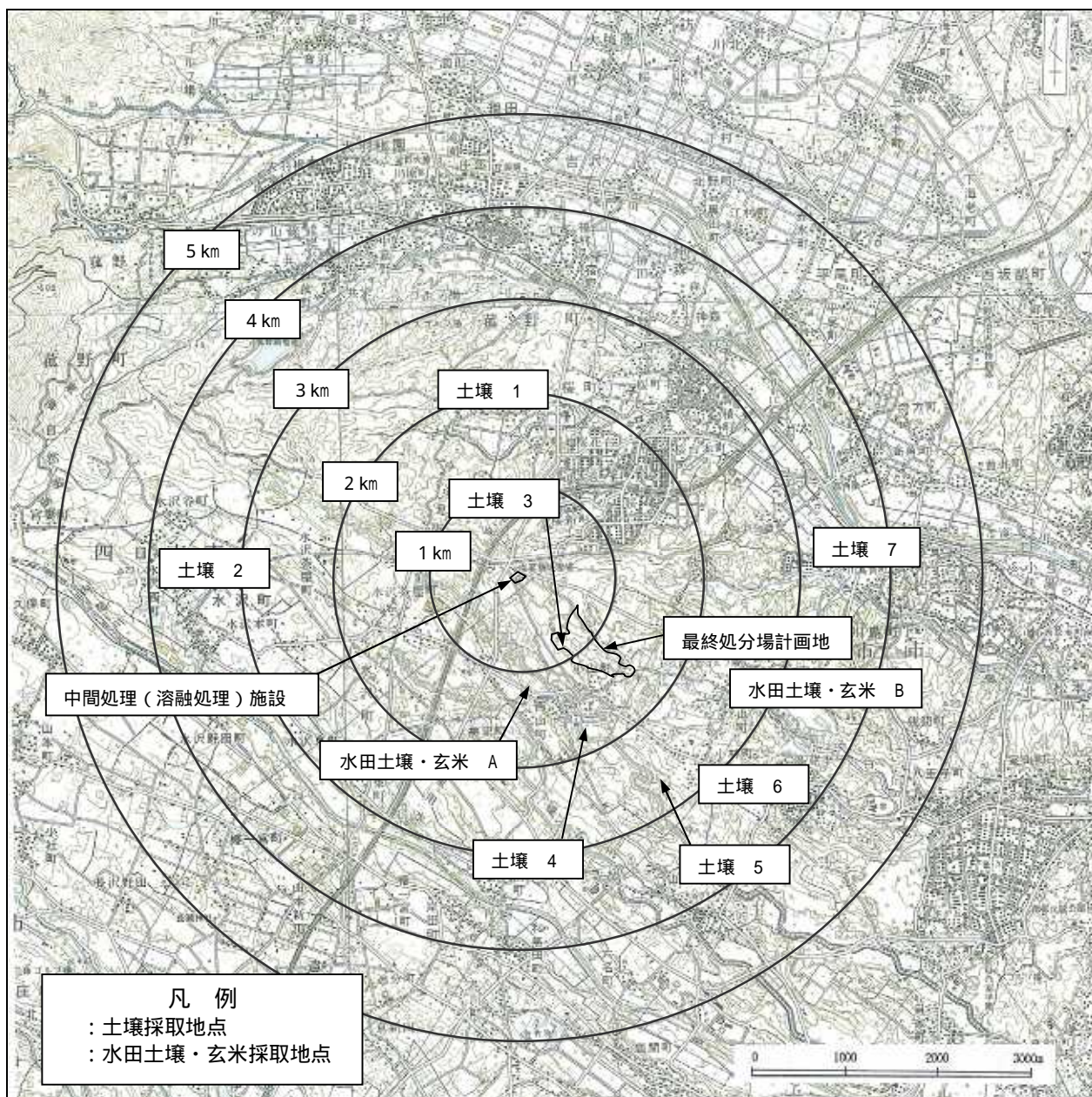


図 - 9 調査地点（土壌・水田土壌・玄米）




図 - 10 特筆すべき動物・淡水魚類調査地点

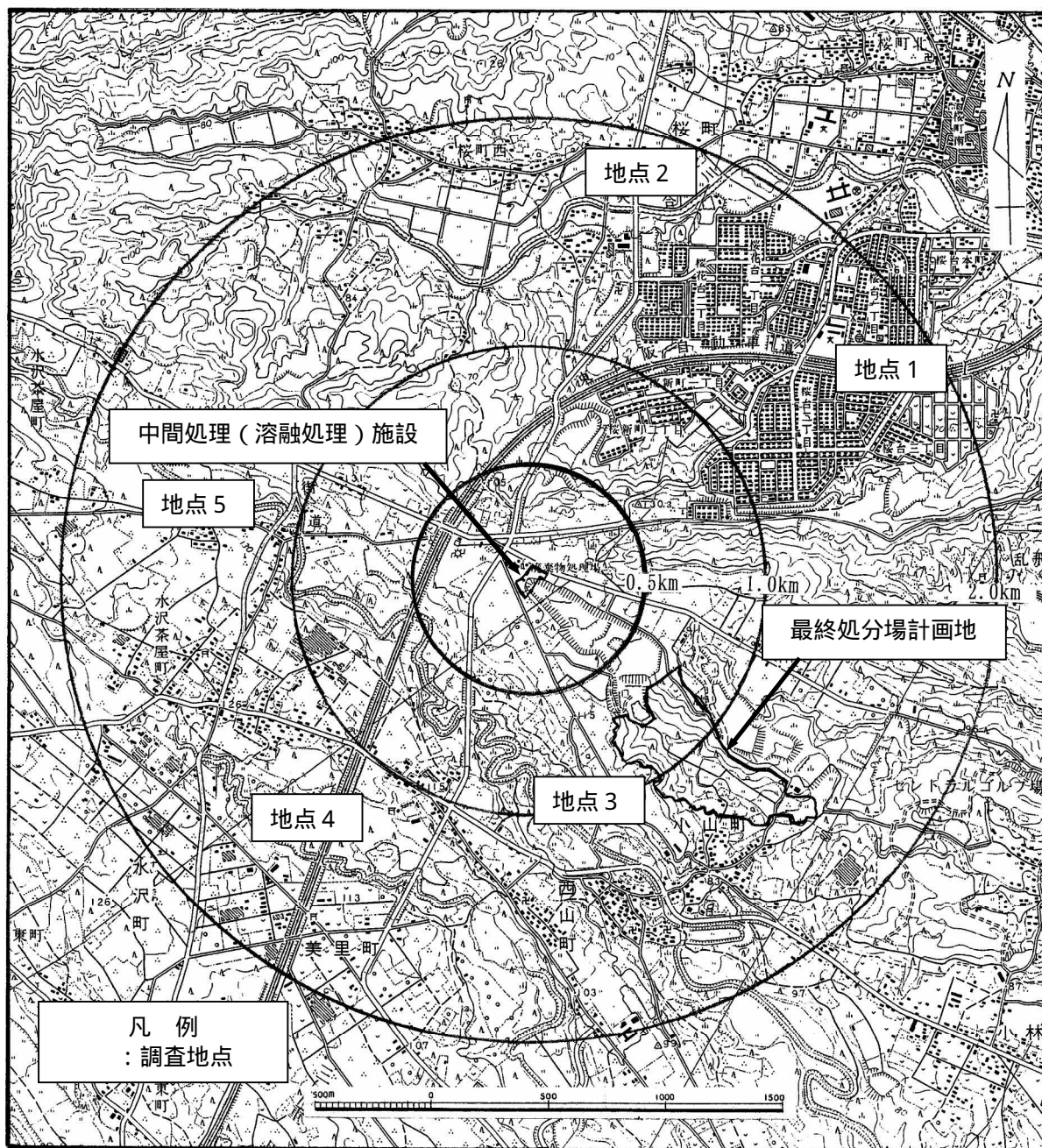


図 - 11 植物による大気質モニタリング調査地点