

### 3．調査地点

本「あらし版」に示した調査項目の調査地点について、主なものを以下に示しました。

周辺環境の大気質の調査地点は図 - 3 に、土壌の調査地点は図 - 4 に、河川の水質、地下水の調査地点は図 - 5 に、環境騒音・振動の調査地点は図 - 6 に、特筆すべき動物の調査地点は図 - 7 に、植物による大気質モニタリング調査地点は図 - 8 に示したとおりです。

また、施設の稼動に伴い実施している排ガス測定のうち、自動測定機器による排ガス測定(ばいじん等 4 項目)は煙道測定口で、ばい煙測定(ばいじん、ダイオキシン類等 8 項目)は煙突測定口で実施しました。(図省略)

なお、図 - 3 に示した大気質調査地点のうち、5、6 は臨時調査地点とし、5 については春季及び冬季に大気中のダイオキシン類を、6 については春季及び冬季に大気中のダイオキシン類及び重金属類を実施しました。

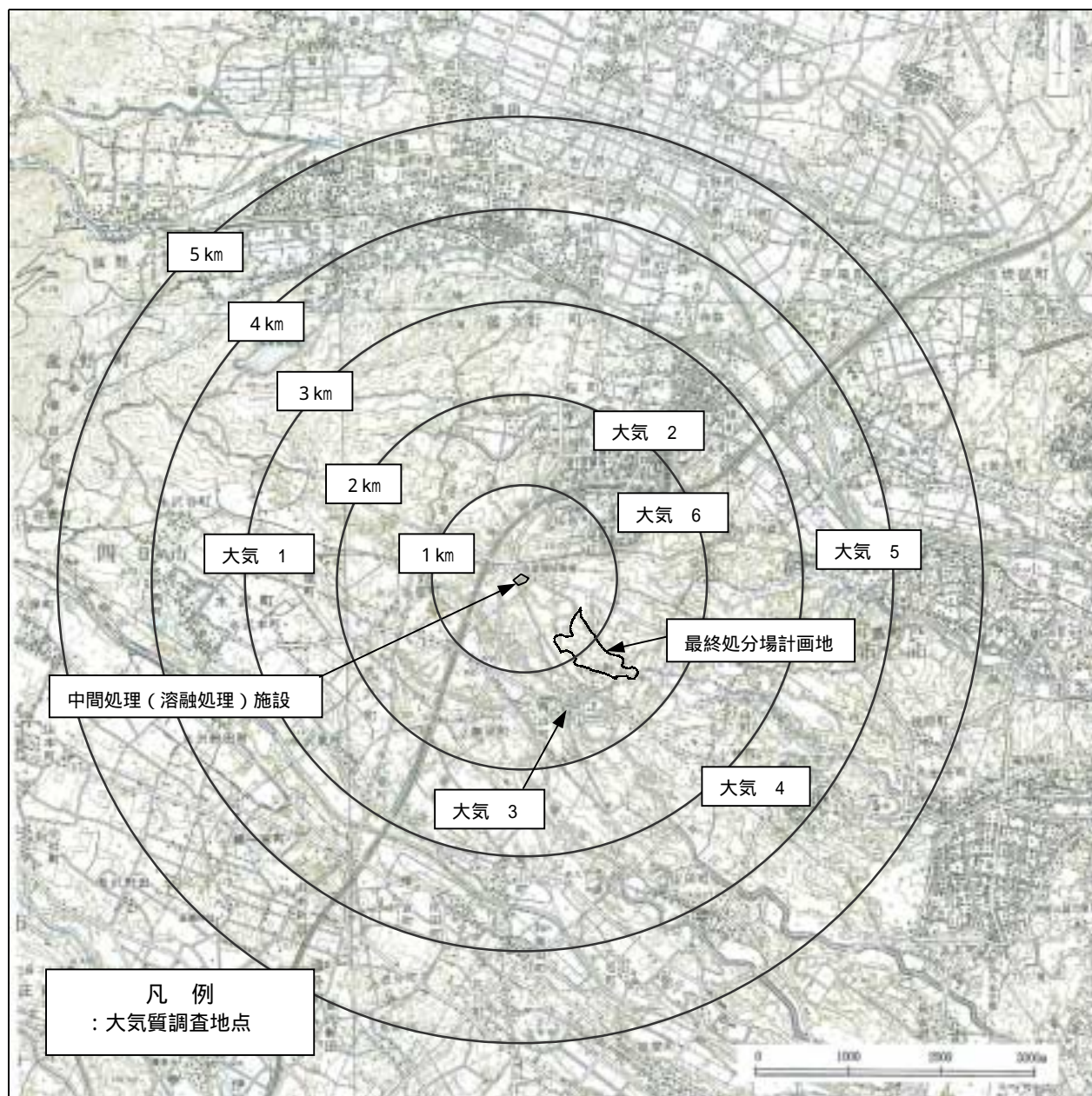


図 - 3 調査地点図（大気質）

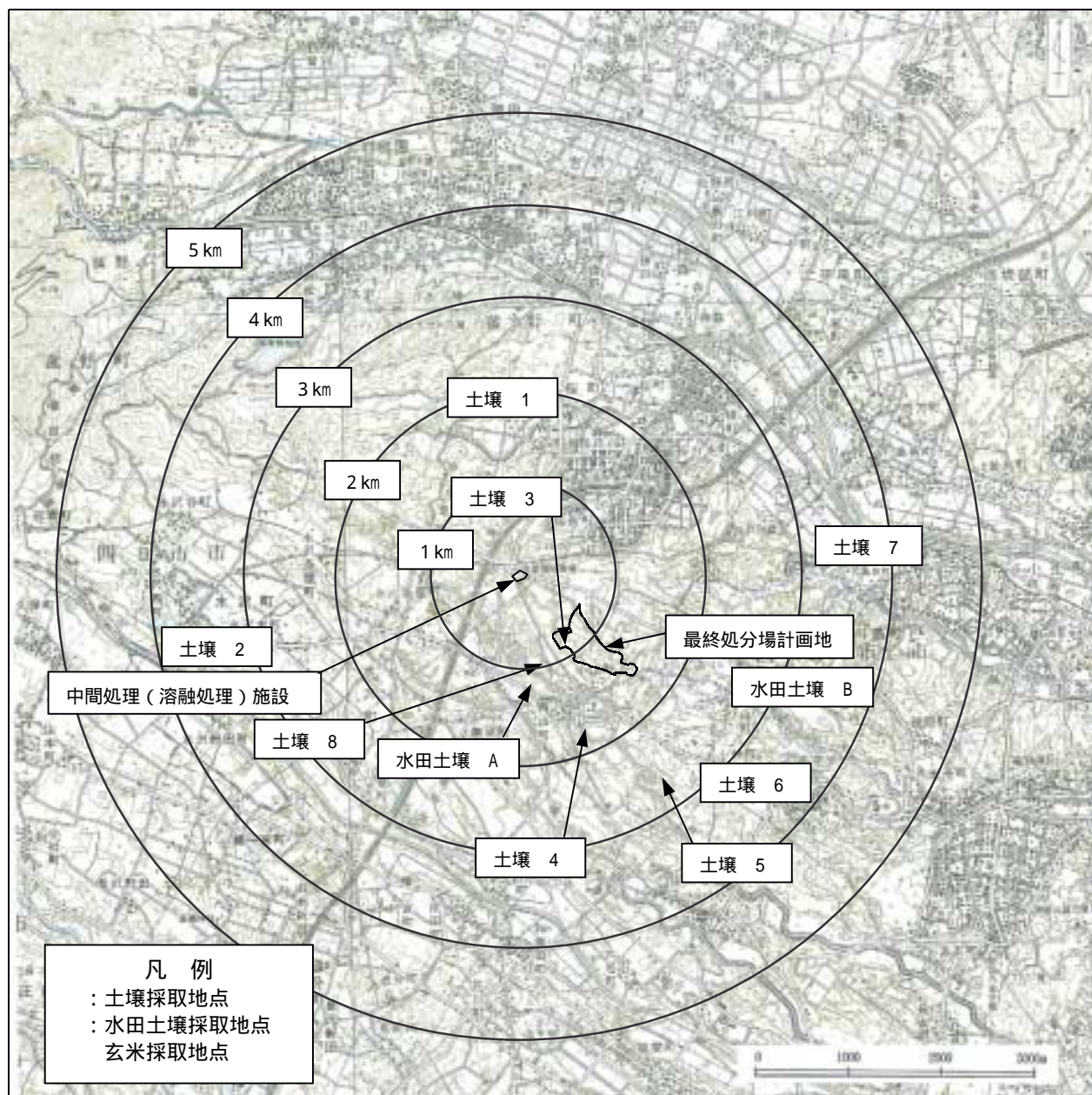


図 - 4 調査地点図（土壌）



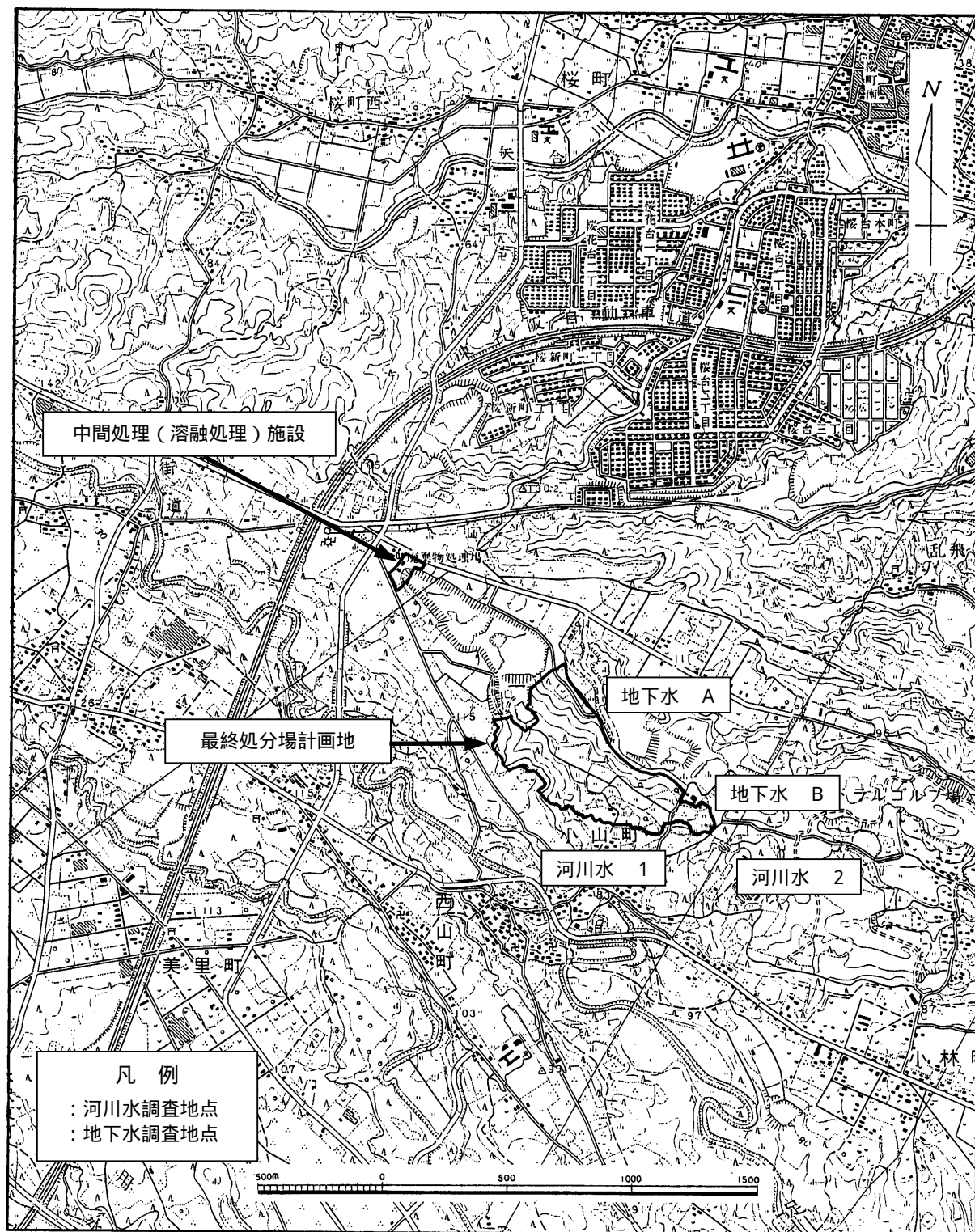


図 - 5 調査地点図（河川水、地下水）